

SERVIÇO GEOLÓGICO DO BRASIL - CPRM
DIRETORIA DE HIDROLOGIA E GESTÃO TERRITORIAL - DHT
SUPERINTENDÊNCIA REGIONAL DE BELO HORIZONTE - SUREG/BH

Boletim do Sistema de Alerta Hidrológico da Bacia do rio Doce

Belo Horizonte, 22 de março de 2019.

Níveis das estações Fluviométricas provenientes da Rede Hidrometeorológica Nacional de responsabilidade da Agência Nacional de Águas (ANA), operada pelo Serviço Geológico do Brasil (CPRM).

DATA/HORA	Ponte Nova	Cach. dos Óculos	Nova Era	Mário de Carvalho	Belo Oriente	Naque Velho	Gov. Valadares	Vila Matias	Tumiritinga	Colatina	Linhares
21/03/2019 14:00	146	272	142	266	245	262	191	42		238	133
21/03/2019 15:00	146	270	140	266	246	265	192	44		239	135
21/03/2019 16:00	145	268	138	269	246	267	193	45		241	135
21/03/2019 17:00	146	266	136	275	246	268	192	46		248	134
21/03/2019 18:00	146	264	134	282	247	268	190	47		263	135
21/03/2019 19:00	147	262	133	284	247	267	185	47		273	135
21/03/2019 20:00	147	259	132	283	248	266	181	47		272	135
21/03/2019 21:00	148	257	132	281	250	265	178	48		262	134
21/03/2019 22:00	148	255	132	278	251	265	176	48		249	135
21/03/2019 23:00	149		131		252	266	175	48		235	136
22/03/2019 00:00	149	251	141	271	254	268	175	48		223	137
22/03/2019 01:00	150	250	136	267	255	276	176	47		214	139
22/03/2019 02:00	150	248	139	264	257	286	180	48		206	140
22/03/2019 03:00	151	247	142	261	258	297	187	48		200	142
22/03/2019 04:00	151	245	143	257	261	307	192	48		196	145
22/03/2019 05:00	152	244	145	252	262	313	196	48		193	147
22/03/2019 06:00	152	243	145	247	261	316	200	49		192	149
22/03/2019 07:00	155	243	141	243	262	318	203	49		192	153
22/03/2019 08:00	156	242		240	261	319	206	49		193	155
22/03/2019 09:00	158	242		239	261	320	208	49		194	157
22/03/2019 10:00	163	243	148	239	260	321	209	49		195	159
22/03/2019 11:00	167	244	148	239	259	324	210	49		196	159
22/03/2019 12:00	168	245	147	238	258	326	210	48		196	159
22/03/2019 13:00	163	246	147	237	256	327	210	48		196	158
Cota de Alerta:	280		350	540	860	700	320	660	400	570	330
Cota de Inundação:	330	1250	470	620	900	740	360	700	450	620	345

Cotas em centímetros

Link do Sistema de Alerta Hidrológico da Bacia do rio Doce: <http://www.cprm.gov.br/sace/doce>

As previsões apresentadas neste Boletim são baseadas em modelos hidrológicos e estão sujeitas às incertezas inerentes aos mesmos. Os dados hidrológicos utilizados nos boletins são provenientes da Rede Hidrometeorológica Nacional de responsabilidade da Agência Nacional de Águas (ANA), operada pelo Serviço Geológico do Brasil (CPRM) e demais parceiros.

Atenciosamente,

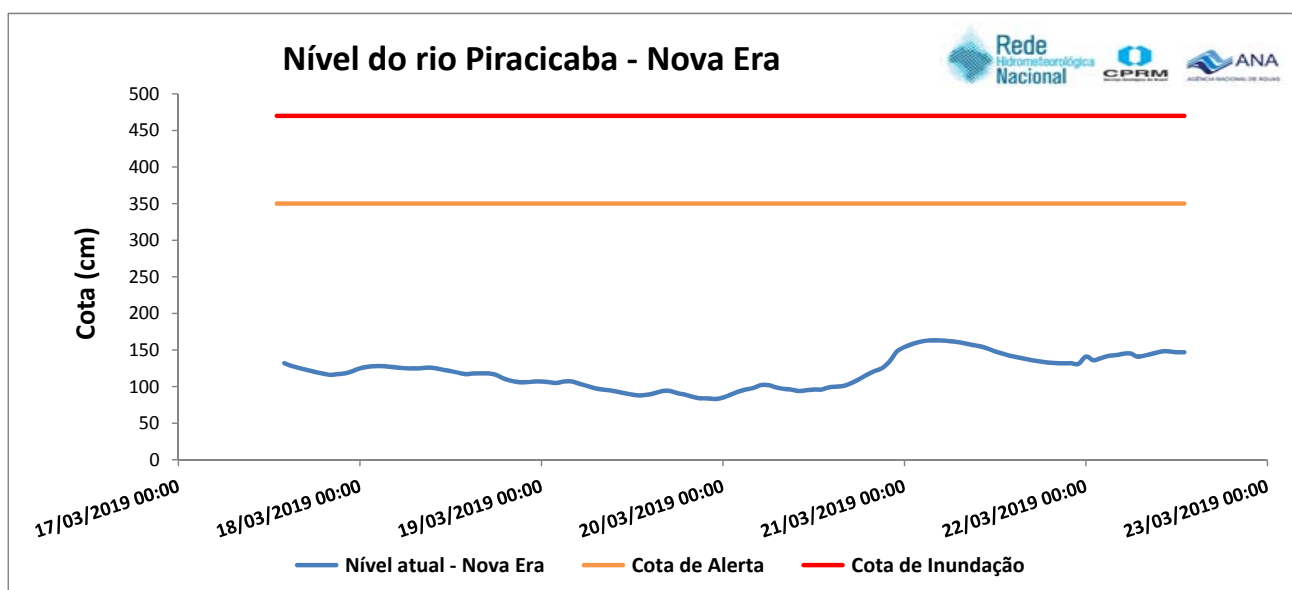
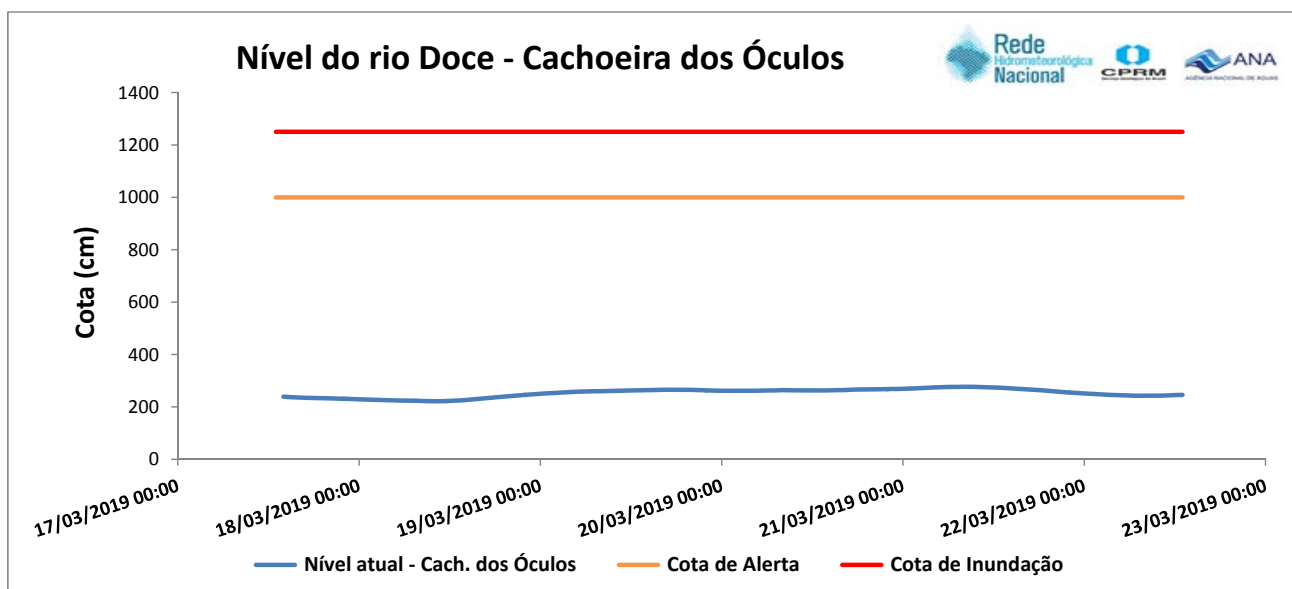
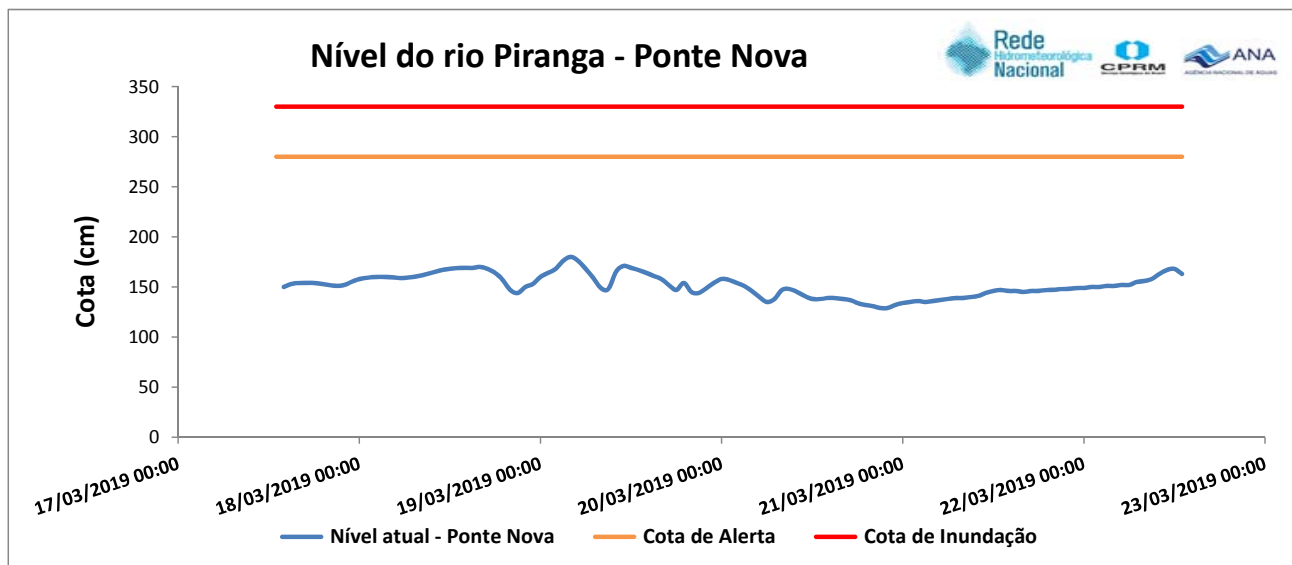
Artur Matos

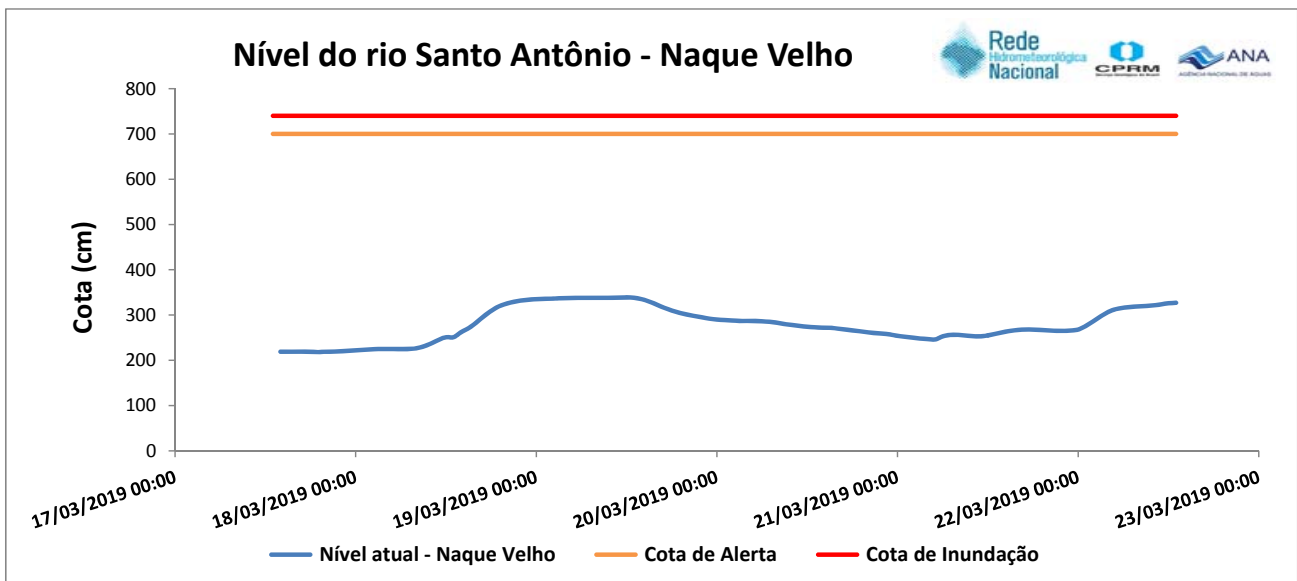
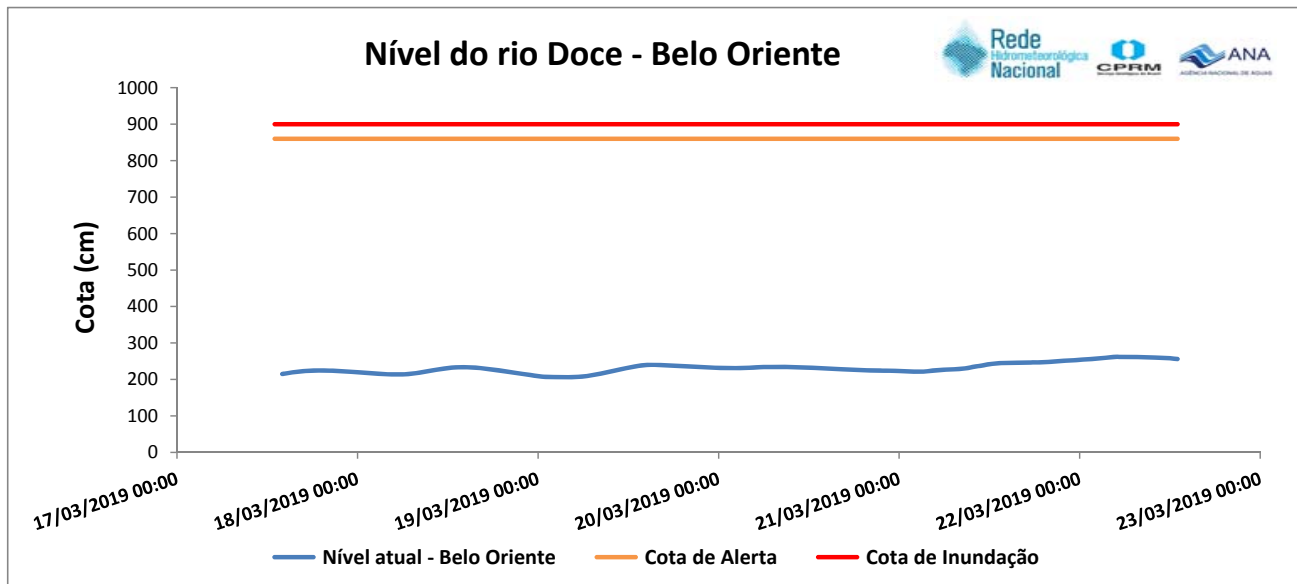
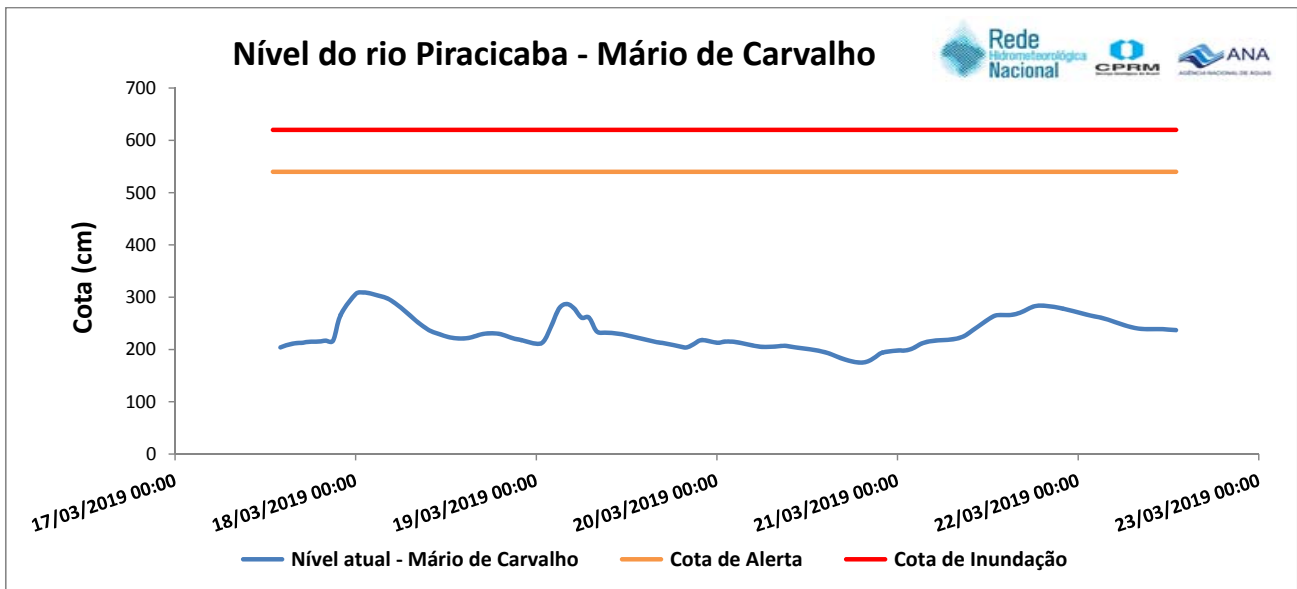
Eng. Hidrólogo - Pesquisador em Geociências
Superintendência de Belo Horizonte
Serviço Geológico do Brasil – SGB/CPRM
www.cprm.gov.br

Parceria:

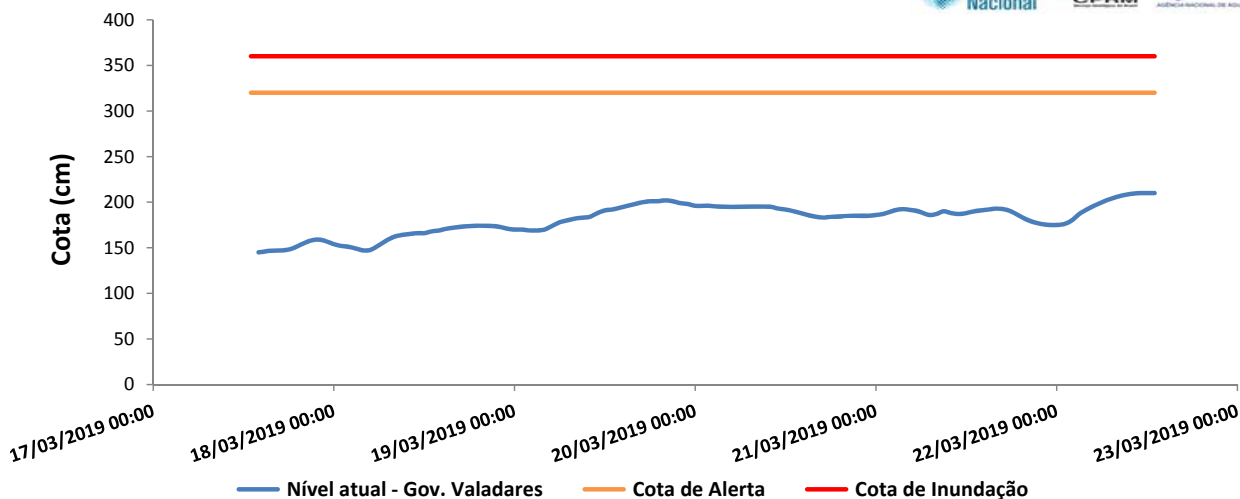


Gráficos dos níveis dos rios monitorados

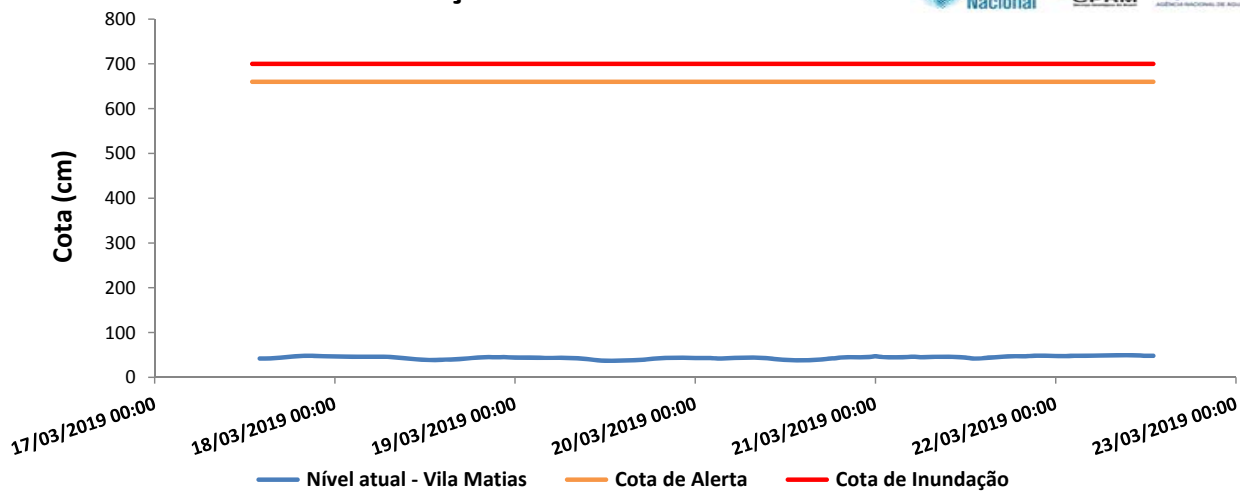




Nível do rio Doce - Governador Valadares



Nível do rio Suaçuí Grande - Vila Mathias



Nível do rio Doce - Tumiritinga

